




Gebietsabgrenzungen

-  Untersuchungsgebiet
-  Sanierungsgebiet (Vorschlag)
-  Sanierungsgebiet (Bestand)


STÄDTEBAUFÖRDERUNG

IEK historische Salzstraße Gemeinden
Oberstaufen - Weiler i. Allgäu - Stiefenhofen - Oberreute

Behördliche Aufsicht:
Regierung von Schwaben

Planungsebene:
Interkommunales Entwicklungskonzept

Planinhalt:
Oberstaufen
Vorschlag
Sanierungsgebiet

Unterlage: Blatt: Datum: Zeichen:	Dec. 2015 überarbeitet März 2016
Bearbeitet: gezeichnet: geprüft: Reg.-Nr.:	(Empty cells for details)
Karten-Nr.:	(Empty cell)
Vermerke:	(Empty cells)
 NORD	Maßstab: M 1 : 4.000

Planung:
Planungsgemeinschaft RAAB + KURZ
 J-Haas-Weg 15b 81243 München
 T + F 089 28 673 998
 www.planung-raab.de
 Kirchenstr. 54c 81675 München
 T 089 48 950 315 F 48 950 314
 www.planung-kurz.de
Stadt-, Dorf- und Regionalplanung
 Projektsteuerung
 Moderation

O_14