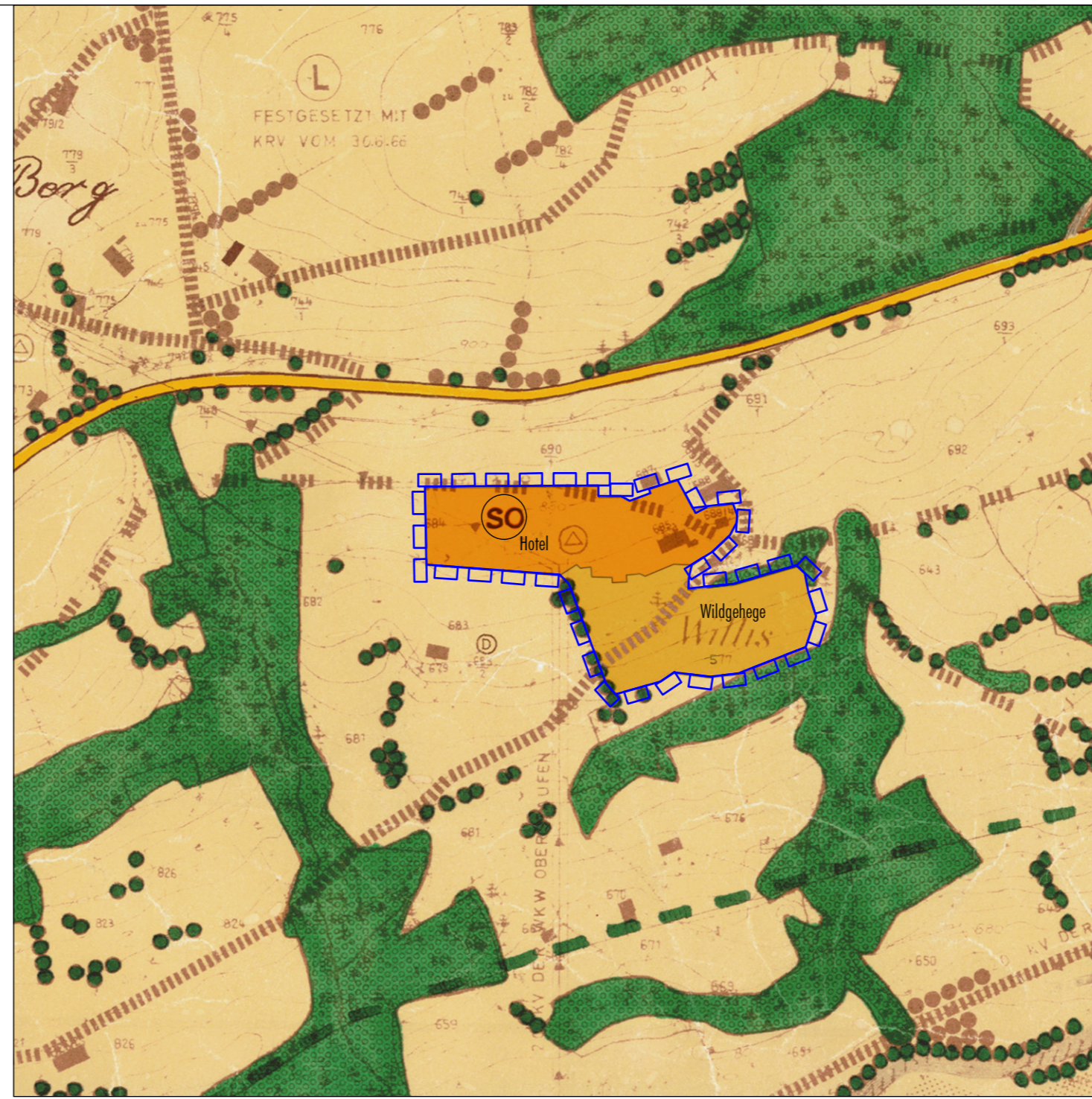
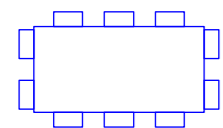







Stand vor der Änderung des Flächennutzungsplanes

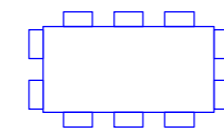







12. Änderung des Flächennutzungsplanes im Bereich "Willis"

Zeichenerklärung vor der Änderung:

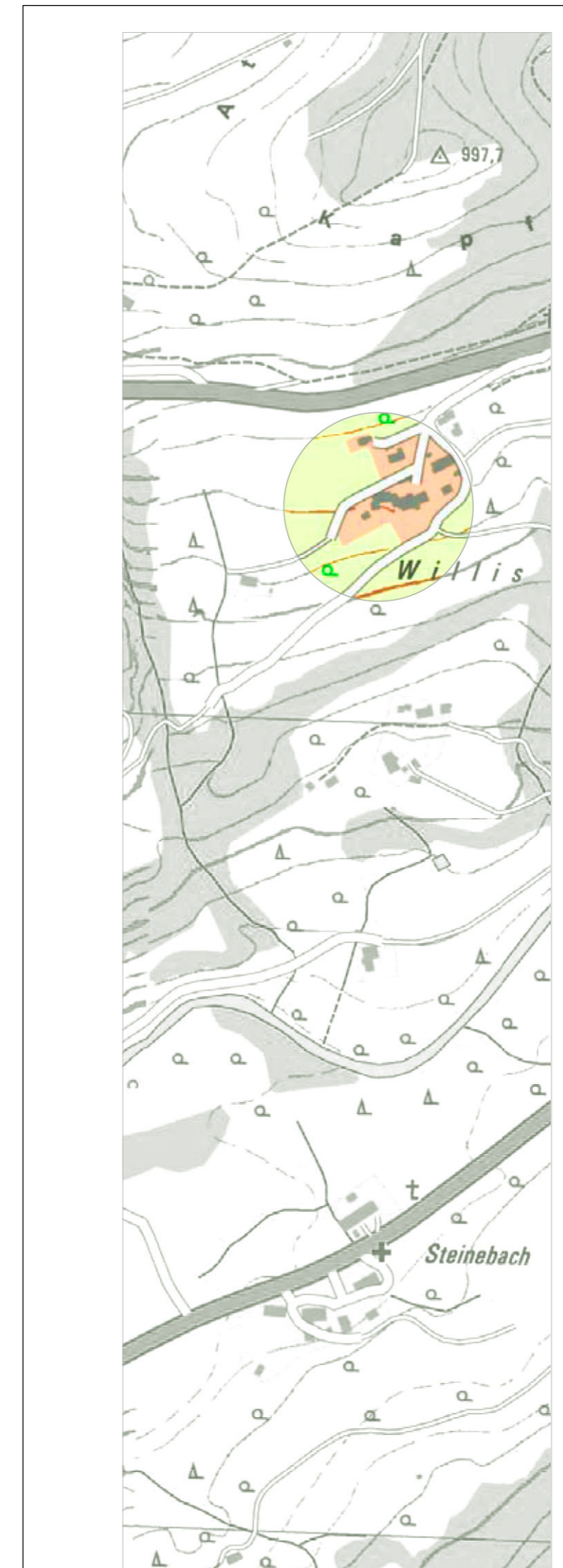
-  Änderungsgeltungsbereich
-  wichtige Fuss- und Wanderwege (Best./Gepl.) im Außenbereich
-  elektrische Freileitungen mit Schutzstreifen
-  Umformerstation
-  Flächen für die Forstwirtschaft
-  Flächen für die Landwirtschaft, Weide und Wiese

Zeichenerklärung nach der Änderung:

-  Änderungsgeltungsbereich
-  Sondergebiet für Kur- und Fremdenbeherbergungsbetriebe - Hotel
-  wichtige Fuss- und Wanderwege (Best./Gepl.) im Außenbereich
-  elektrische Freileitungen mit Schutzstreifen
-  Umformerstation
-  Grünfläche mit der Zweckbestimmung Wildgehege

M 1: 5.000

0 100 200 300 400 500 600 700 800 900 1000m



Fassung 25.06.2021
Büro Sieber
www.buerosieber.de

N